



PREFEITURA MUNICIPAL DE JABOTI

ESTADO DO PARANÁ
CNPJ - 75.969.667/0001-04 - CEP - 84.930.000 - FONE FAX: (43) 3622-1122
Praça Minas Gerais, 175 - Paço Municipal - Jaboti - Paraná.

LEI COMPLEMENTAR N.º. 34 DE 21 DE DEZEMBRO DE 2017.

SÚMULA: Dispõe sobre o sistema viário do Município de Jaboti. A Câmara Municipal de Jaboti, Estado do Paraná, aprovou e eu, Prefeito Municipal, sanciono a seguinte Lei:

CAPÍTULO I DAS DISPOSIÇÕES PRELIMINARES

Art. 1º Malha Viária é o conjunto de vias do Município, classificadas e hierarquizadas segundo critérios funcionais e estruturais, observados os padrões urbanísticos estabelecidos nesta Lei.

§1º A função da via é determinada pelo seu desempenho de mobilidade, considerados os aspectos da infraestrutura, do uso e ocupação do solo, dos modais de transporte e do tráfego veicular.

§2º Aplica-se à malha viária a Legislação Federal e Estadual, obedecendo ao que prescreve o Código de Trânsito Brasileiro e Legislação complementar.

Art. 2º Integram a malha viária do Município o Sistema Viário Municipal e o Sistema Viário Urbano, descritos e representados nos Anexos I e II da presente Lei.

Art. 3º É considerado Sistema Viário Municipal, para fins desta Lei, as rodovias e estradas existentes no Município definidas no Mapa do Sistema Viário Municipal, Anexo I da presente Lei, bem como conteúdo do Anexo III – Perfis das Vias.

Art. 4º É considerado Sistema Viário Urbano, para fins desta Lei, o conjunto de vias e logradouros públicos definidos no Mapa do Sistema Viário Urbano, Anexo II, bem como o conteúdo dos Anexos III a VII - Perfis das Vias - da presente Lei.

Art. 5º São partes integrantes desta Lei os seguintes anexos:

- I - ANEXO I – Mapa do Sistema Viário Municipal;
- II - ANEXO II – Mapa do Sistema Viário Urbano da Sede Municipal e do Distrito;
- III - ANEXO III a VII – Perfis das Vias.

SEÇÃO I DOS OBJETIVOS E DIRETRIZES

Art. 6º Esta Lei dispõe sobre a regulação do sistema viário do Município de Jaboti, visando os seguintes objetivos:

- I - induzir o desenvolvimento pleno das áreas urbanas do Município, através de uma compatibilização coerente entre circulação e zoneamento de uso e ocupação do solo, face da forte relação existente entre o ordenamento do sistema viário e o estabelecimento das condições adequadas ao desenvolvimento das diversas atividades no meio urbano;
- II - adaptar a malha viária existente urbana e rural às melhorias das condições de circulação;
- III - hierarquizar as vias urbanas, bem como implementar soluções visando maior fluidez no tráfego de modo a assegurar segurança e conforto;
- IV - eliminar pontos críticos de circulação, principalmente em locais de maiores ocorrências de acidentes;
- V - adequar os locais de concentração, acesso e circulação pública às pessoas portadoras de deficiências.



PREFEITURA MUNICIPAL DE JABOTI

ESTADO DO PARANÁ
CNPJ - 75.969.667/0001-04 - CEP - 84.930.000 - FONE FAX: (43) 3622-1122
Praça Minas Gerais, 175 - Paço Municipal - Jaboti - Paraná.

Parágrafo único. Os projetos de médio e grande porte que envolvam construção de novos eixos viários, pontes, duplicação de vias ou de reestruturação viária urbana ou rural, deverão elaborar estudos e relatórios de impacto ambiental, e estarão sujeitos a análise do Conselho Municipal da Cidade (CMC) e órgãos estaduais competentes.

SEÇÃO II DAS DEFINIÇÕES

Art. 7º Para efeito de aplicação desta Lei, são adotadas as seguintes definições:

I - ACESSO - é o dispositivo que permite a interligação para veículos e pedestres entre:

- a) logradouro público e propriedade privada;
- b) propriedade privada e áreas de uso comum em condomínio;
- c) logradouro público e espaço de uso comum em condomínio.

II - ACOSTAMENTO - é a parcela da área adjacente à faixa de rolamento, objetivando:

- a) permitir que veículos em início de processo de desgoverno retomem a direção correta;
- b) proporcionar aos veículos acidentados, com defeitos, ou cujos motoristas fiquem incapacitados de continuar dirigindo, um local seguro para serem estacionados fora da trajetória dos demais veículos;
- c) permitir o embarque e desembarque sem interrupção de fluxo de tráfego.

III - ALINHAMENTO - é a linha divisória entre o terreno e o logradouro público;

IV - CALÇADA ou PASSEIO - é a parte do logradouro destinada ao trânsito de pedestres e de bicicletas quando este for dotado de ciclovia, segregada e em nível diferente à via, dotada quando possível de mobiliário urbano, sinalização e vegetação;

V - CANTEIRO CENTRAL - é o espaço compreendido entre os bordos internos das faixas de rolamento, objetivando separá-las física, operacional, psicológica e esteticamente;

VI - CICLOVIA - é a via destinada, única e exclusivamente, à circulação de bicicletas ou seus equivalentes, não motorizados;

VII - CRUZAMENTOS - destinam-se a articular o sistema viário nas suas diversas vias, e se classificam em dois tipos:

- a) cruzamento simples: são os cruzamentos em nível com, no máximo, duas vias que se interceptam, de preferência, ortogonalmente;
- b) cruzamento rotulado: são cruzamentos de duas ou mais vias, feitos em nível com controle de fluxo sinalizado (Placas: PARE/VIA PREFERENCIAL), ou semáforos, conforme estudos de volume de fluxo.

VIII - ESTACIONAMENTO - é o espaço público ou privado destinado à guarda ou estacionamento de veículos, constituído pelas áreas de vagas e circulação;

IX - FAIXA de DOMÍNIO de VIAS - é a porção do solo ao longo da pista de utilização pública, em ambos os lados da via;

X - FAIXA *NON AEDIFICANDI* - É área de terra onde é vedada a edificação de qualquer natureza;

XI - GREIDE - é a linha reguladora de uma via, composta de uma seqüência de retas com declividades permitidas, traçadas sobre o perfil longitudinal do terreno;

XII - LARGURA de uma VIA - é a distância entre os alinhamentos da via;



PREFEITURA MUNICIPAL DE JABOTI

ESTADO DO PARANÁ
CNPJ - 75.969.667/0001-04 - CEP - 84.930.000 - FONE FAX: (43) 3622-1122
Praça Minas Gerais, 175 - Paço Municipal - Jaboti - Paraná.

XIII - LOGRADOURO PÚBLICO - é o espaço livre, reconhecido pela municipalidade, destinado ao trânsito, tráfego, comunicação ou lazer públicos (rua, avenida, praça, largo e outros);

XIV - MEIO-FIO - é a linha composta de blocos de cantaria ou concreto que separa o passeio da faixa de rolamento ou do acostamento;

XV - FAIXA DE ROLAMENTO ou FAIXA CARROÇÁVEL - é o espaço organizado para a circulação de veículos motorizados, ou seja, é a faixa da via destinada à circulação de veículos, excluídos os passeios, os canteiros centrais e o acostamento.

CAPÍTULO II DO SISTEMA VIÁRIO

Art. 8º Considera-se sistema viário do município de Jaboti o conjunto de vias que, de forma hierarquizada e articulada com as vias locais, viabilizam a circulação de pessoas, veículos e cargas, sendo consubstanciado nos Anexos desta Lei.

SEÇÃO I DA HIERARQUIA DO SISTEMA VIÁRIO

Art. 9º As vias do Sistema Viário são classificadas, segundo a natureza da sua circulação e do zoneamento do uso do solo, como segue:

I - RODOVIAS DE LIGAÇÃO REGIONAL - compreendendo aquelas de responsabilidade da União ou do Estado, com a função de interligação com os municípios ou estados vizinhos;

II - VIAS DE ESTRUTURAÇÃO MUNICIPAL - são as que, no interior do Município, estruturam o sistema de orientação dos principais fluxos de carga com a função de interligação das diversas partes do território, bem como a comunidades rurais e a outros municípios;

III - VIAS ARTERIAIS - são vias que têm a finalidade de canalizar o tráfego de um ponto a outro dentro da área urbana, e se constituem como vias estruturantes da área urbana. Tais vias alimentam e coletam o tráfego das vias Coletoras e Locais;

IV - VIAS COLETORAS - são as que coletam o tráfego das vias locais e encaminham-no às de maior fluxo (Arteriais);

V - VIAS LOCAIS - caracterizadas pelo baixo volume de tráfego e pela função prioritária de acesso às propriedades e aos lotes;

VI - VIAS MARGINAIS - são vias auxiliares de uma via arterial, adjacentes, geralmente paralelas, que margeiam e permitem acesso aos lotes lindeiros, possibilitando a limitação de acesso à via principal;

VII - CONTORNO RADIAL - destina-se a desviar da zona central os fluxos de tráfego que se originam e/ou têm destino final em pontos mais afastados dessa zona.

SEÇÃO II DO DIMENSIONAMENTO

Art. 10. As vias públicas deverão ser dimensionadas tendo como parâmetros os seguintes elementos (ver Anexos):

I - faixa de rolamento para veículos;

II - faixa de estacionamento/acostamento para veículos;



PREFEITURA MUNICIPAL DE JABOTI

ESTADO DO PARANÁ
CNPJ - 75.969.667/0001-04 - CEP - 84.930.000 - FONE FAX: (43) 3622-1122
Praça Minas Gerais, 175 - Paço Municipal - Jaboti - Paraná.

III - ciclovia unidirecional com, no mínimo, 2m (dois metros) ou ciclovia bidirecional com, no mínimo, 3m (três metros);

IV - passeio para pedestre.

Art. 11. As Vias de Estruturação Municipal deverão comportar, no mínimo, 12m (doze metros), contendo (ver Anexos I, II e III):

I - 2 (duas) faixas de rolamento para veículos de carga de, no mínimo, 3,50m (três metros e cinquenta centímetros) cada;

II - 2 (duas) faixas de acostamento para veículos de carga de, no mínimo 2,50m (dois metros e cinquenta centímetros) cada;

III - faixa *non aedificandi* de 12m (doze metros) a partir da margem, nos dois lados da via, podendo o produtor utilizar esta área especificamente para o plantio de cultura semiperene.

Art. 12. As Vias Arteriais deverão comportar, no mínimo, 22m (vinte e dois metros), contendo (ver Anexos II e IV):

I - 2 (duas) faixas de rolamento para veículos de, no mínimo, 4m (quatro metros) cada;

II - 2 (duas) faixas para estacionamento de veículos de, no mínimo, 2,75m (dois metros e setenta e cinco centímetros) cada;

III - 2 (dois) passeios para pedestres de, no mínimo, 3,50m (três metros e cinquenta centímetros) cada;

IV - canteiro central de, no mínimo, 1,50m (um metro e cinquenta centímetros).

Art. 13. As Vias Coletoras deverão comportar no mínimo 17m (dezessete metros), contendo (ver Anexos II e V):

I - 2 (duas) faixas de rolamento para veículos de, no mínimo, 3m (três metros) cada;

II - 2 (duas) faixas de estacionamento para veículos de, no mínimo, 2,50m (dois metros e cinquenta centímetros) cada;

III - 2 (dois) passeios para pedestres de, no mínimo, 3m (três metros) cada.

Art. 14. As Vias Locais deverão possuir, no mínimo, 14m (quatorze metros), contendo (ver Anexos II e VI):

I - 2 (duas) faixas de rolamento para veículos de, no mínimo, 2,50m (dois metros e cinquenta centímetros) cada;

II - 2 (duas) faixas de estacionamento para veículos de, no mínimo, 2m (dois metros);

III - 2 (dois) passeios para pedestres de, no mínimo, 2,50m (dois metros e cinquenta centímetros) cada.

Art. 15. As Vias Marginais deverão possuir, no mínimo, 15m (quinze metros), contendo (ver Anexos II e VII):

I - 2 (duas) faixas de rolamento para veículos de, no mínimo 3m (três metros) cada;

II - 1 (uma) faixa para estacionamento de veículos de, no mínimo, 2m (dois metros), no lado das edificações;

III - 1 (uma) ciclovia bidirecional, para fluxo nos dois sentidos, com, no mínimo, 3m (três metros) incluindo o separador de pistas de 50cm (cinquenta centímetros) de largura, no lado das edificações;

IV - 1 (um) passeio para pedestres de, no mínimo, 3m (três metros) no lado das edificações;

V - 1 separador de pistas com 50cm (cinquenta centímetros) de largura, no lado da rodovia.



PREFEITURA MUNICIPAL DE JABOTI

ESTADO DO PARANÁ
CNPJ - 75.969.667/0001-04 - CEP - 84.930.000 - FONE FAX: (43) 3622-1122
Praça Minas Gerais, 175 - Paço Municipal - Jaboti - Paraná.

Art. 16. O Contorno Radial é composto por uma combinação híbrida de vias existentes e de diretrizes de arruamento a serem adotadas quando do parcelamento das respectivas áreas, sendo que, no caso de vias existentes, algumas intervenções foram previstas, tanto de abertura de determinados segmentos viários, para dar continuidade ou ligar trechos de ruas interrompidos, como de alargamento ou retificação de traçados, para dar vazão e fluidez ao tráfego, e para os trechos a serem executados, os mesmos deverão seguir a diretriz viária das Vias Arteriais.

Art. 17. Nos terrenos lindeiros às vias que constituem o sistema rodoviário estadual ou federal será obrigatória a reserva de uma faixa *non aedificandi* de 15m (quinze metros) conforme a Lei Federal nº. 6766/79 para a implantação de via marginal. A via marginal poderá ter dimensão maior do que a faixa *non aedificandi* desde que respeitadas as dimensões, a hierarquia e os demais critérios estabelecidos na Lei do Sistema Viário do Município.

Art. 18. Quando do licenciamento ou da expedição de alvará para o funcionamento de atividades ou execução de obras é obrigatório a reserva de faixa para o alargamento previsto na faixa de domínio.

Art. 19. As caixas de ruas dos novos loteamentos deverão observar as diretrizes viárias e continuidade das vias existentes, devendo ter dimensionamento adequado às funções a que se destinam (ver Anexos III a VII).

Art. 20. As caixas de ruas dos prolongamentos da vias de estruturação municipal, arteriais, coletoras e locais poderão ser maiores que as existentes, a critério do Executivo Municipal.

SEÇÃO III DA CIRCULAÇÃO E SINALIZAÇÃO VIÁRIA

Art. 21. A determinação das vias preferenciais, no sentido dos fluxos da organização e das limitações de tráfego, deverá obedecer às diretrizes estabelecidas na presente Lei, consubstanciadas em seus Anexos, cabendo ao Executivo Municipal a elaboração do PLANO/PROJETO DE SINALIZAÇÃO URBANA, bem como projetos definindo as diretrizes viárias e as readequações geométricas necessárias.

Art. 22. Caberá ao Poder Público Municipal o disciplinamento do uso das vias de circulação no que concerne:

- I - ao estabelecimento de locais e horários adequados e exclusivos para carga e descarga e estacionamento de veículos;
- II - ao estabelecimento de rotas especiais para veículos de carga e de produtos perigosos;
- III - a adequação dos passeios para pedestres onde estão localizados os serviços públicos como escolas, terminal rodoviário, casa da cultura e outros, de acordo com as normas de acessibilidade universal, em especial as diretrizes formuladas pelo Decreto Federal nº. 5.296/04, que regulamenta as leis federais de acessibilidade nº. 10.048 e nº. 10.098/00.

Parágrafo único. A implantação de atividades afins e correlatas às referidas no *caput* do artigo poderão ser realizadas em conjunto com órgãos de outras esferas governamentais.

Art. 23. O desenho geométrico das vias de circulação deverá obedecer as Normas Técnicas específicas pela ABNT.



PREFEITURA MUNICIPAL DE JABOTI

ESTADO DO PARANÁ

CNPJ - 75.969.667/0001-04 - CEP - 84.930.000 - FONE FAX: (43) 3622-1122

Praça Minas Gerais, 175 - Paço Municipal - Jaboti - Paraná.

SEÇÃO IV DOS PASSEIOS E ARBORIZAÇÃO

Art. 24. Os passeios devem ser contínuos e não possuir degraus, rebaixamentos, buracos ou obstáculos que prejudiquem a circulação de pedestres.

Parágrafo único. A manutenção dos passeios será de responsabilidade dos proprietários dos lotes, cabendo ao Executivo Municipal efetuar a fiscalização de acordo com o Código de Obras.

Art. 25. Nas esquinas, após o ponto de tangência da curvatura, deverá ser executada rampa para portador de necessidades especiais, conforme as normas especificadas pela NBR-9050 da ABNT.

Art. 26. A arborização urbana terá distância média entre si de 12m (doze metros), estando locada no terço externo do passeio e seguirá lei específica municipal e/ou Plano de Arborização do Município.

§1º Quando uma árvore necessitar ser arrancada, mediante autorização do Executivo Municipal, uma nova deverá ser plantada o mais próximo possível da anterior.

§2º Em hipótese alguma poderá se deixar de plantar árvores em substituição às arrancadas, cabendo ao Executivo Municipal a fiscalização de acordo com o Código de Obras.

§3º Os passeios sem arborização receberão novas mudas de acordo com o Plano de Arborização Urbana.

CAPÍTULO III DAS DISPOSIÇÕES FINAIS

Art. 27. O Poder Executivo divulgará, de forma ampla e didática, o conteúdo desta Lei visando o acesso da população aos instrumentos de política urbana que orientam a produção e organização do espaço habitado.

Art. 28. A presente Lei, que regulamenta o aspecto físico do sistema viário, será complementada com o Plano de Sinalização Urbana e com o Plano de Arborização Urbana, e de acordo com as disposições dos artigos anteriores e Anexos desta Lei.

Art. 29. As modificações que por ventura vierem a ser feita no sistema viário deverão considerar o zoneamento de uso e ocupação do solo vigente na área ou zona, podendo ser efetuadas pelo Executivo Municipal, conforme prévio parecer técnico do Conselho Municipal da Cidade (CMC).

Art. 30. Os casos omissos da presente Lei serão dirimidos pelo Conselho da Cidade (CMC).

Art. 31. Esta Lei entrará em vigor na data de sua publicação, revogada as disposições em contrário.

Edifício da Prefeitura de Jaboti aos 21 de dezembro de 2017.



PREFEITURA MUNICIPAL DE JABOTI

ESTADO DO PARANÁ

CNPJ - 75.969.667/0001-04 - CEP - 84.930.000 - FONE FAX: (43) 3622-1122

Praça Minas Gerais, 175 - Paço Municipal - Jaboti - Paraná.

VANDERLEY DE SIQUEIRA E SILVA

Prefeito Municipal



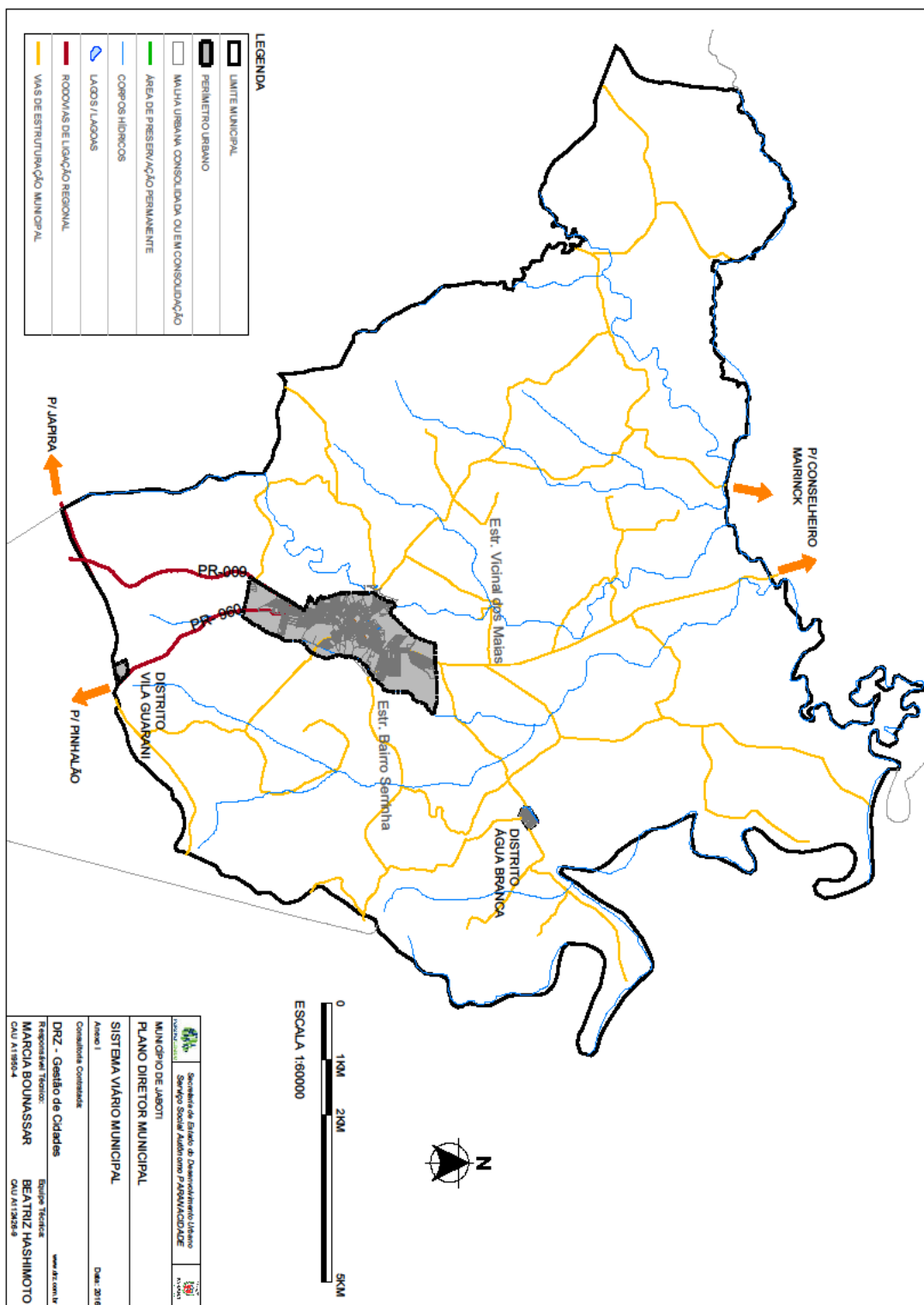
PREFEITURA MUNICIPAL DE JABOTI

ESTADO DO PARANÁ

CNPJ - 75.969.667/0001-04 - CEP - 84.930.000 - FONE FAX: (43) 3622-1122

Praça Minas Gerais, 175 - Paço Municipal - Jaboti - Paraná.

Anexo I - Mapa Sistema Viário Municipal

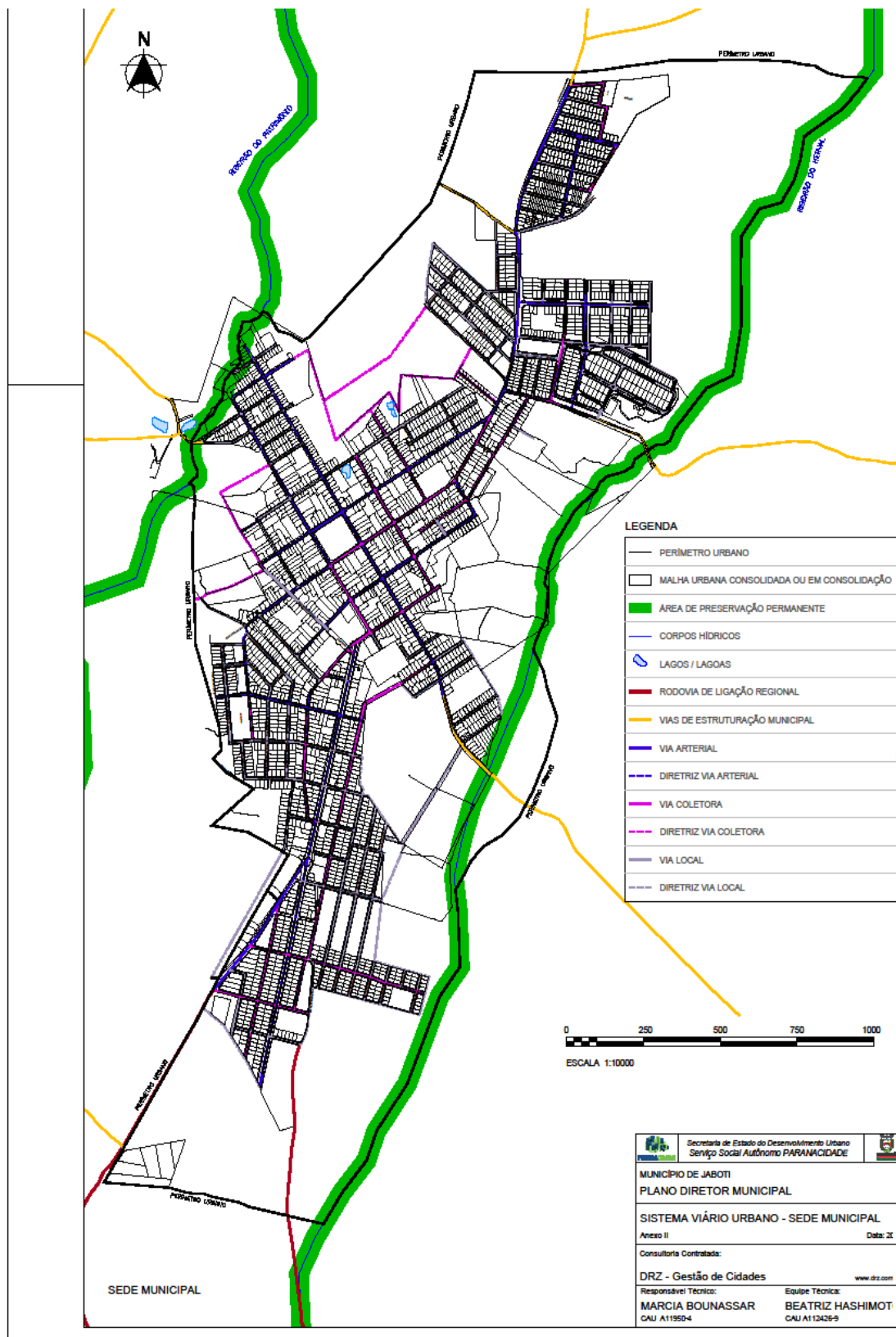




PREFEITURA MUNICIPAL DE JABOTI

ESTADO DO PARANÁ
CNPJ - 75.969.667/0001-04 - CEP - 84.930.000 - FONE FAX: (43) 3622-1122
Praça Minas Gerais, 175 - Paço Municipal - Jaboti - Paraná.

Anexo II - Mapa Sistema Viário Urbano da Sede Municipal

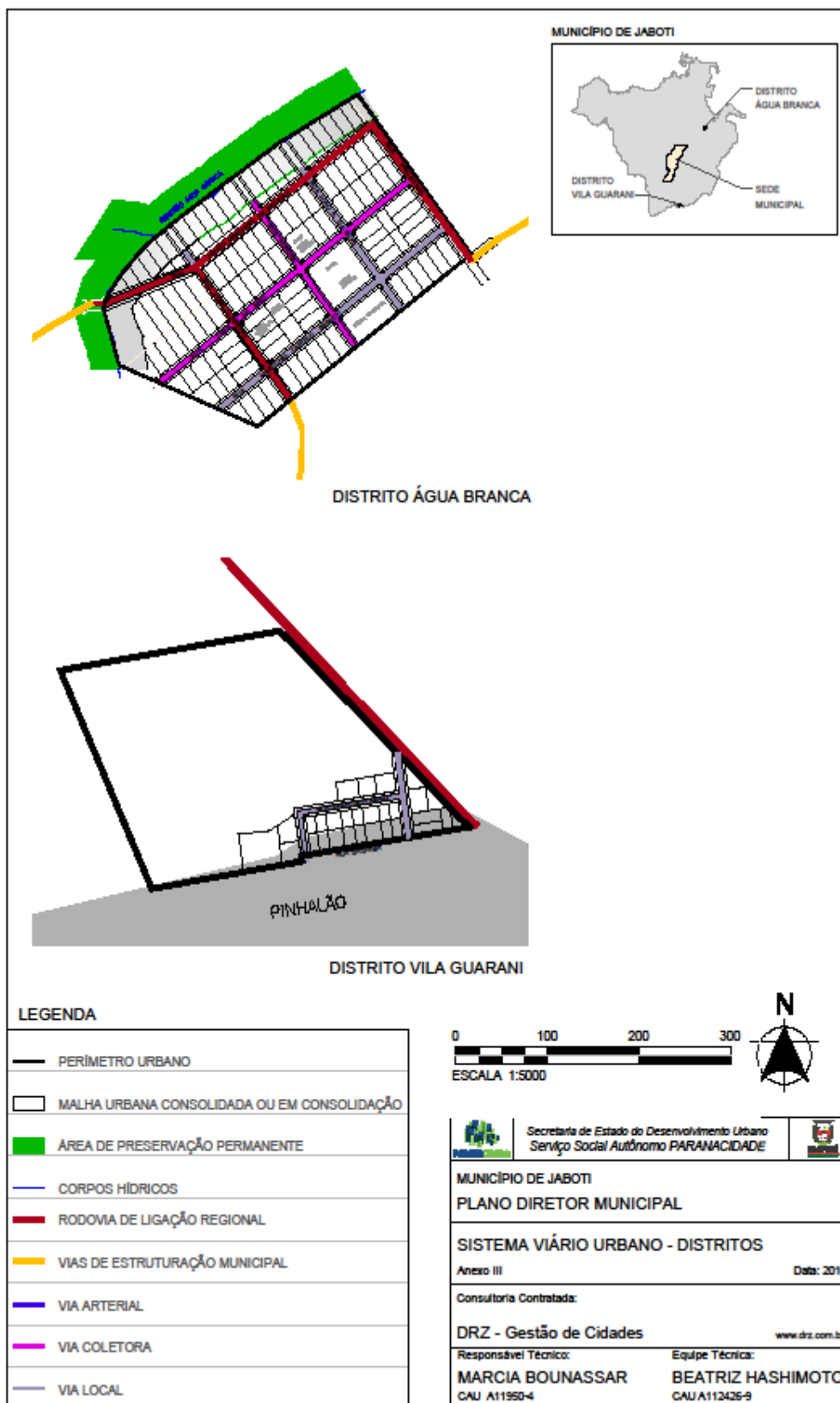




PREFEITURA MUNICIPAL DE JABOTI

ESTADO DO PARANÁ
CNPJ - 75.969.667/0001-04 - CEP - 84.930.000 - FONE FAX: (43) 3622-1122
Praça Minas Gerais, 175 - Paço Municipal - Jaboti - Paraná.

Anexo III - Mapa Sistema Viário Urbano dos distritos

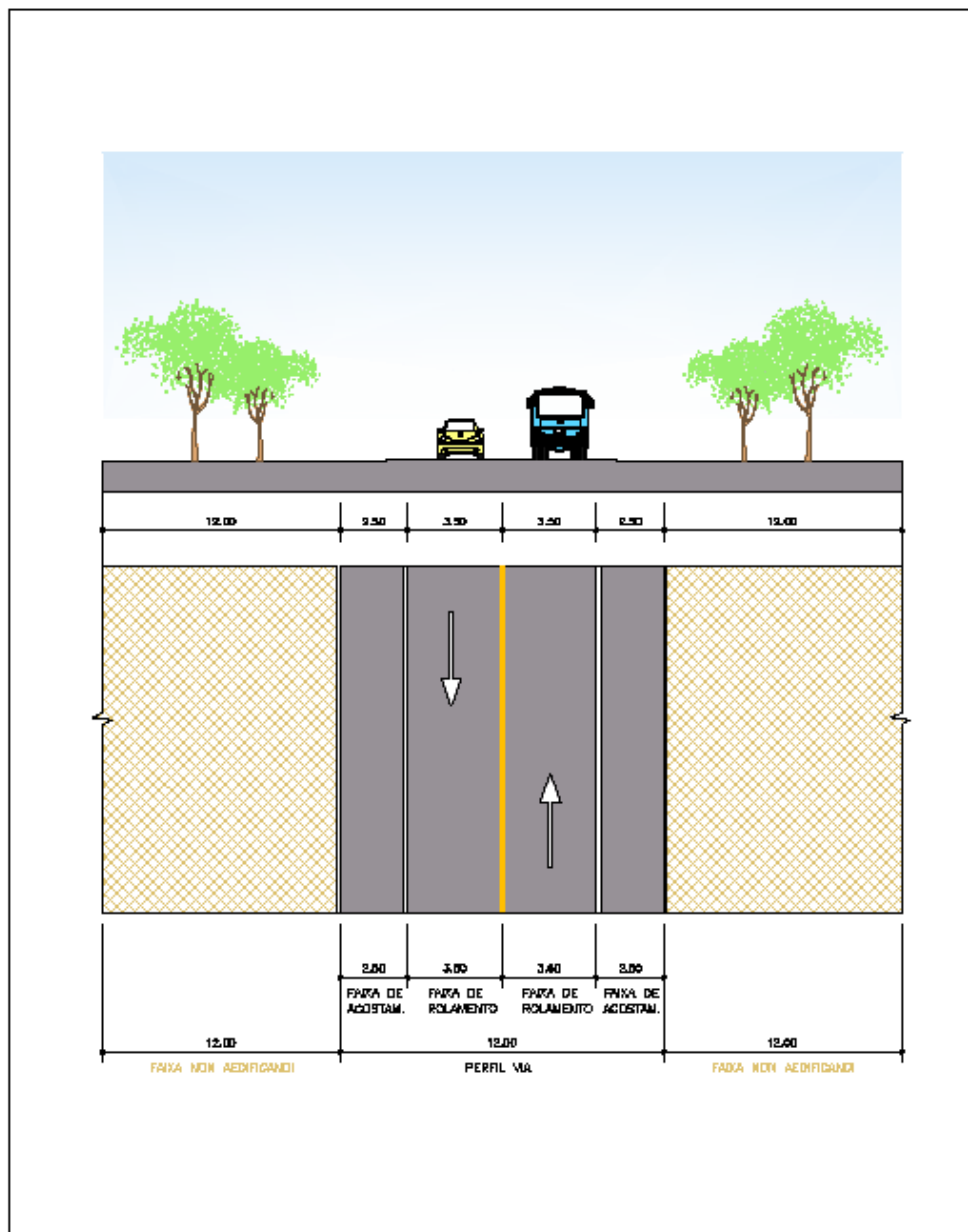




PREFEITURA MUNICIPAL DE JABOTI

ESTADO DO PARANÁ
 CNPJ - 75.969.667/0001-04 - CEP - 84.930.000 - FONE FAX: (43) 3622-1122
 Praça Minas Gerais, 175 - Paço Municipal - Jaboti - Paraná.

ANEXO IV A VIII – PERFIS DAS VIAS



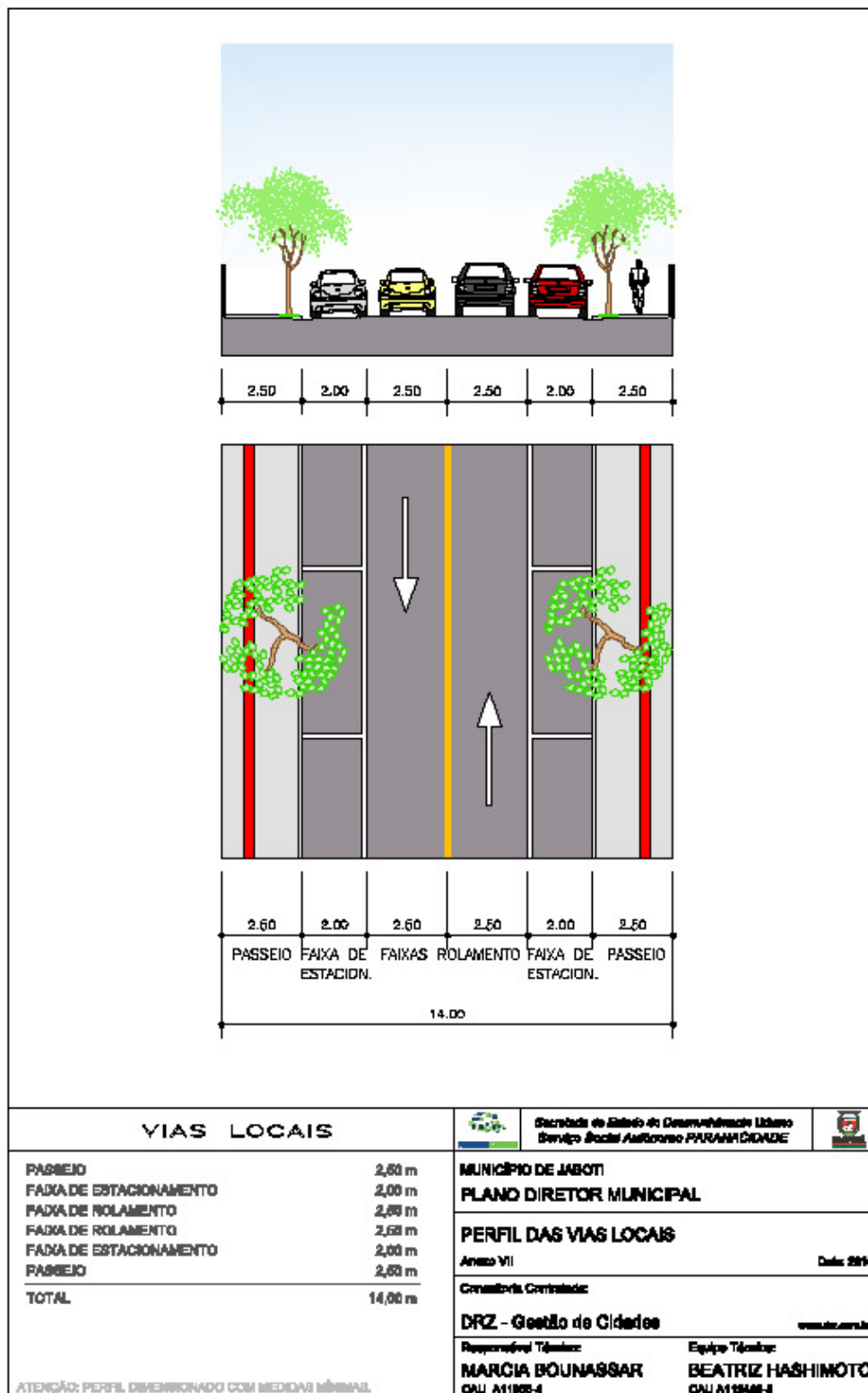
VIAS DE ESTRUTURAÇÃO MUNICIPAL			Secretaria de Educação e Desenvolvimento Urbano Serviço Social Assistência PARANHÓDIADE	
FAIXA NÃO AEDIFICANDA	12,00 m	MUNICÍPIO DE JABOTI		
FAIXA DE ACOSTAMENTO	2,50 m	PLANO DIRETOR MUNICIPAL		
FAIXA DE ROLAMENTO	3,00 m	PERFIL DAS VIAS DE ESTRUTURAÇÃO MUNICIPAL		
FAIXA DE ROLAMENTO	3,00 m	Anexo IV Data: 2014		
FAIXA DE ACOSTAMENTO	2,50 m	Coordenador Contratado:		
FAIXA NÃO AEDIFICANDA	12,00 m	DRZ - Gestão de Cidades www.jaboti.pr.br		
TOTAL	12,00 m PERFIL VIA 24,00 m	Representante Técnico: MARCIA BOUNASSAR Equipe Técnica: BEATRIZ HASHIMOTO		
ATENÇÃO: PERFIL DIMENSIONADO COM MEDIDAS MÍNIMAS.		CGLJ A11805-4 CGLJ A11806-3		



PREFEITURA MUNICIPAL DE JABOTI

ESTADO DO PARANÁ
 CNPJ - 75.969.667/0001-04 - CEP - 84.930.000 - FONE FAX: (43) 3622-1122
 Praça Minas Gerais, 175 - Paço Municipal - Jaboti - Paraná.

ANEXO IV A VIII – PERFIS DAS VIAS LOCAIS



VIAS LOCAIS

PASSEIO	2,60 m
FAIXA DE ESTACIONAMENTO	2,00 m
FAIXA DE ROLAMENTO	2,60 m
FAIXA DE ROLAMENTO	2,60 m
FAIXA DE ESTACIONAMENTO	2,00 m
PASSEIO	2,60 m
TOTAL	14,00 m

ATENÇÃO: PERFIL DIMENSIONADO COM MEDIDAS MÍNIMAS.



Secretaria de Gestão de Desenvolvimento Urbano
 Serviço Técnico Assessor PARANHÓDIADE



MUNICÍPIO DE JABOTI
 PLANO DIRETOR MUNICIPAL

PERFIL DAS VIAS LOCAIS

Anexo VII

Data: 2018

Coordenador Contratado:

DRZ - Gestão de Cidades

www.jaboti.pr.br

Representante Técnico:

MARCIA BOUNASSAR
 OAB 11808-4

Equipe Técnica:

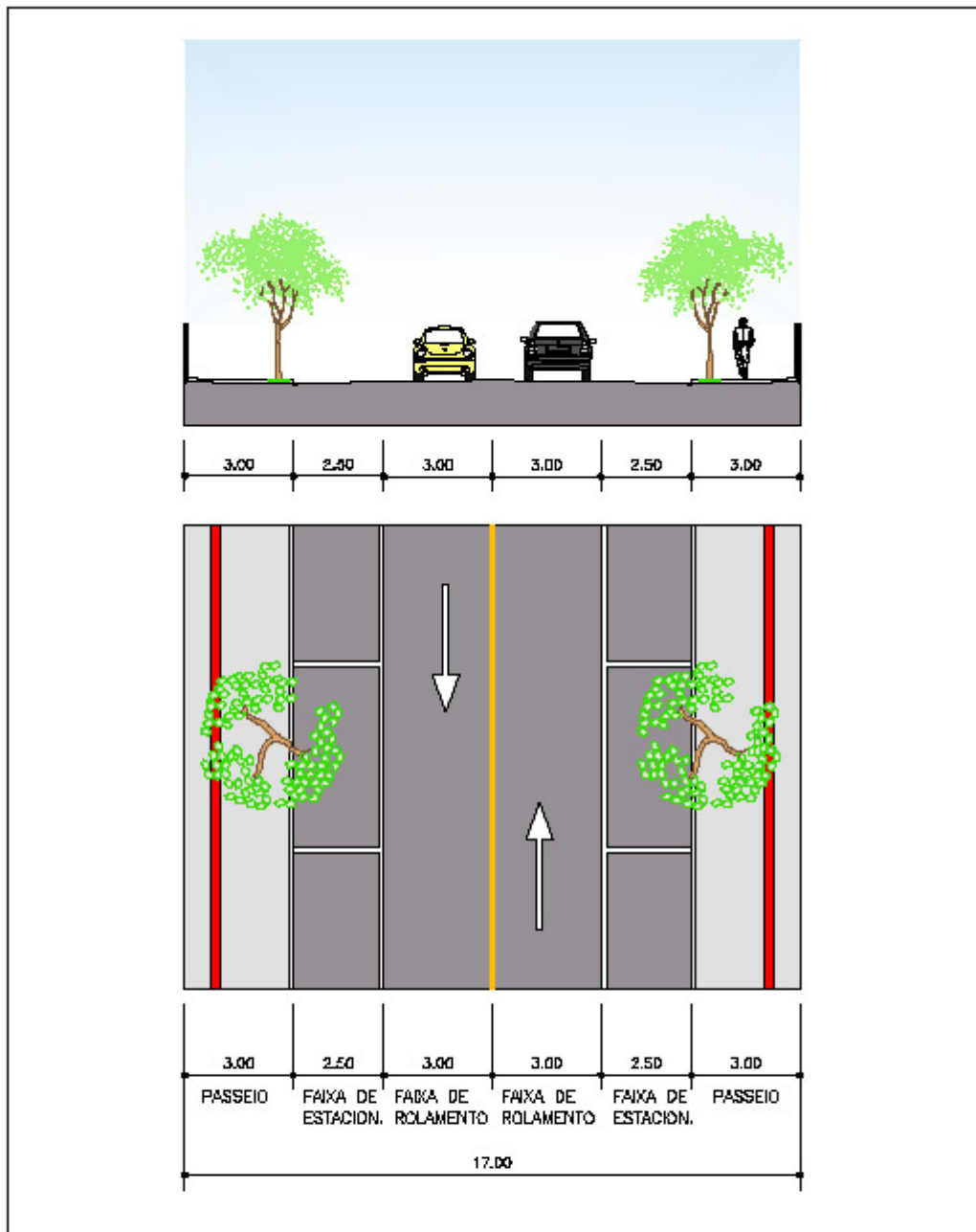
BEATRIZ HASHIMOTO
 OAB 118488-3




PREFEITURA MUNICIPAL DE JABOTI

ESTADO DO PARANÁ
 CNPJ - 75.969.667/0001-04 - CEP - 84.930.000 - FONE FAX: (43) 3622-1122
 Praça Minas Gerais, 175 - Paço Municipal - Jaboti - Paraná.

ANEXO IV A VIII – PERFIS DAS VIAS COLETORAS



VIAS COLETORAS		 Secretaria de Estado de Desenvolvimento Urbano Serviço Social Assistência PARANHÓDIA	
PASSEIO	3,00 m	MUNICÍPIO DE JABOTI PLANO DIRETOR MUNICIPAL PERFIL DAS VIAS COLETORAS Anexo VI Data: 2014 Comissão Consultiva: DRZ - Gestão de Cidades www.drz.paraná.br Representação Técnica: MÁRCIA BOUNASSAR Equipe Técnica: BEATRIZ HASHIMOTO CAD: A11805-4 CAD: A11805-3	
FAIXA DE ESTACIONAMENTO	2,50 m		
FAIXA DE ROLAMENTO	3,00 m		
FAIXA DE ROLAMENTO	3,00 m		
FAIXA DE ESTACIONAMENTO	2,50 m		
PASSEIO	3,00 m		
TOTAL	17,00 m		

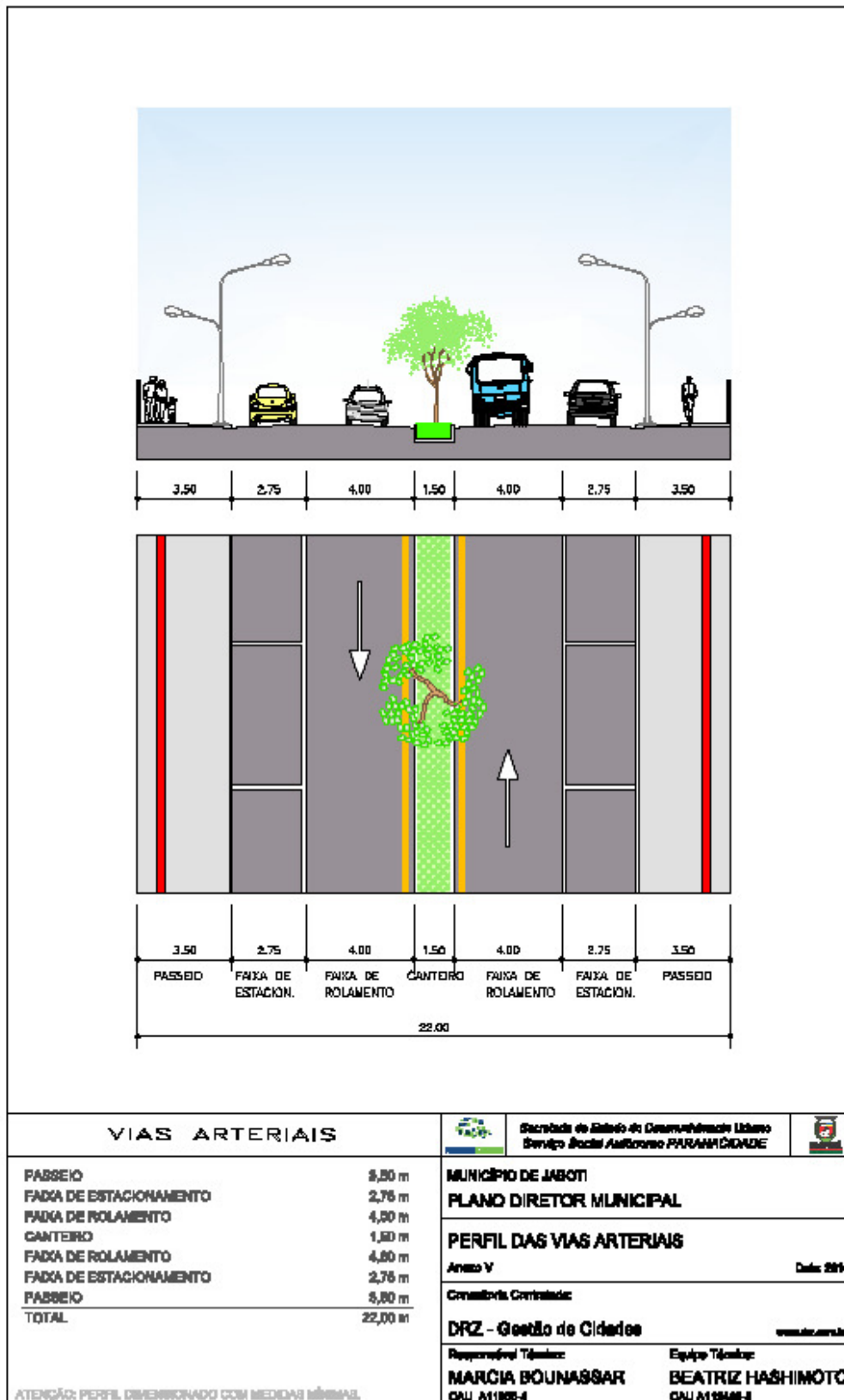
ATENÇÃO: PERFIL DIMENSIONADO COM MEDIDAS MÍNIMAS.



PREFEITURA MUNICIPAL DE JABOTI

ESTADO DO PARANÁ
 CNPJ - 75.969.667/0001-04 - CEP - 84.930.000 - FONE FAX: (43) 3622-1122
 Praça Minas Gerais, 175 - Paço Municipal - Jaboti - Paraná.

ANEXO IV A VIII – PERFIS DAS VIAS ARTERIAIS

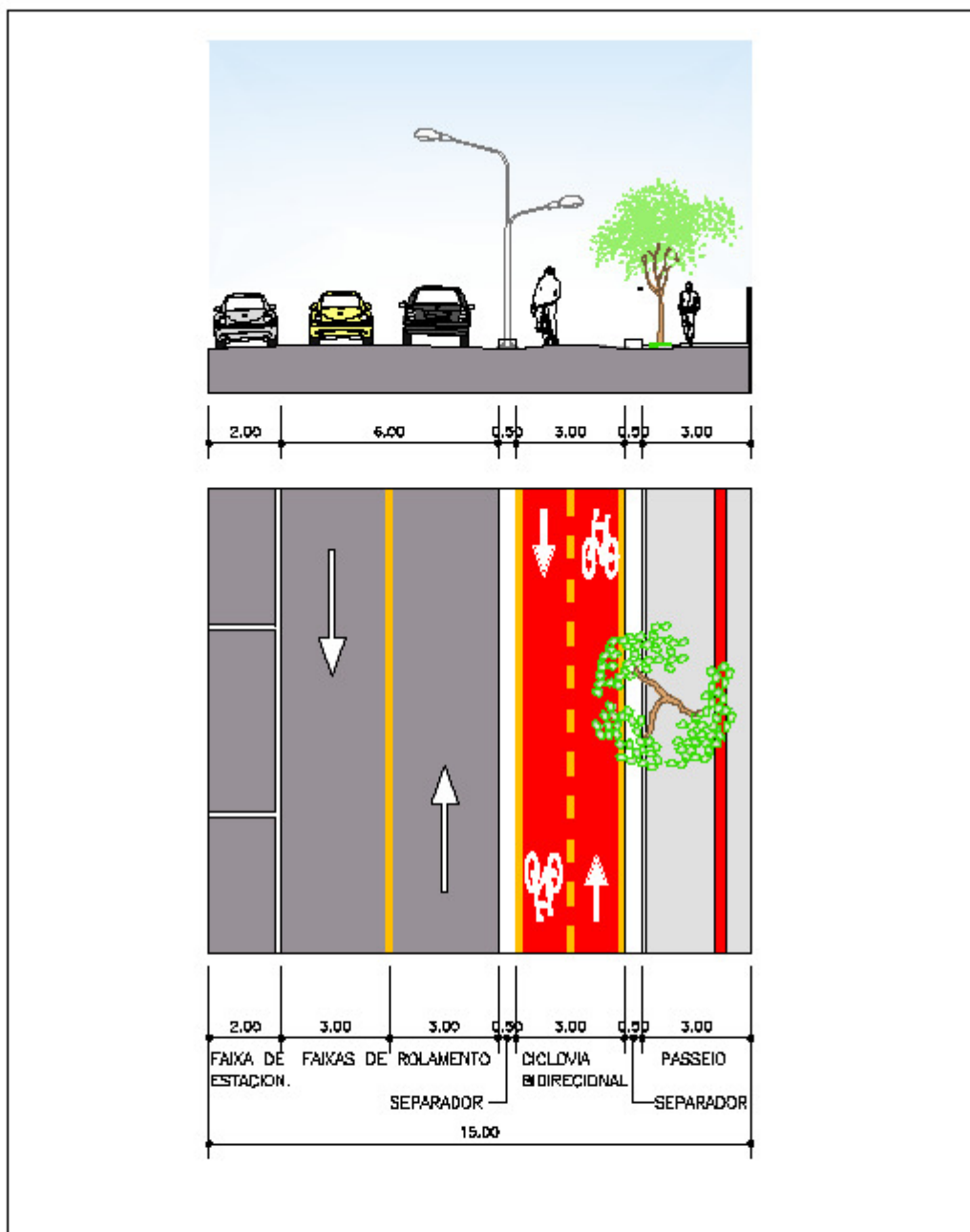




PREFEITURA MUNICIPAL DE JABOTI

ESTADO DO PARANÁ
 CNPJ - 75.969.667/0001-04 - CEP - 84.930.000 - FONE FAX: (43) 3622-1122
 Praça Minas Gerais, 175 - Paço Municipal - Jaboti - Paraná.

ANEXO IV A VIII – PERFIS DAS VIAS MARGINAIS



VIAS MARGINAIS		 Secretaria de Estado de Desenvolvimento Urbano Serviço Social Autônomo PARANHÓDIA	
FAIXA DE ESTACIONAMENTO	2,00 m	MUNICÍPIO DE JABOTI PLANO DIRETOR MUNICIPAL PERFIL DAS VIAS MARGINAIS Anexo VIII Data: 2014 Comissão Consultiva: DRZ - Gestão de Cidades www.drz.org.br Representação Técnica: MÁRCIA BOUNASSAR Equipe Técnica: BEATRIZ HASHIMOTO CAD: A11808-4 CAD: A11808-3	
FAIXA DE ROLAMENTO	3,00 m		
FAIXA DE ROLAMENTO	3,00 m		
SEPARADOR	0,50 m		
CICLOVIA	3,00 m		
SEPARADOR	0,50 m		
PASSEIO	3,00 m		
TOTAL	15,00 m		

ATENÇÃO: PERFIL DIMENSIONADO COM MEDIDAS MÍNIMAS.